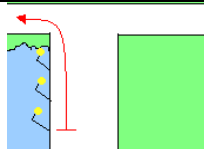
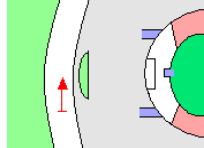
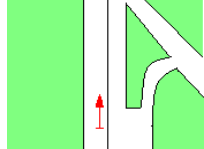
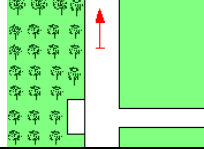
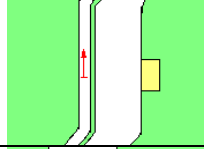
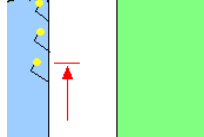
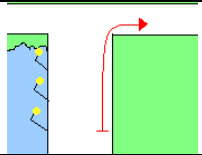
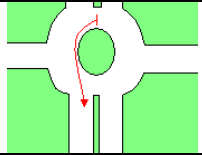
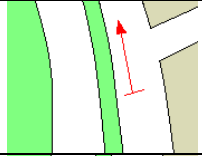
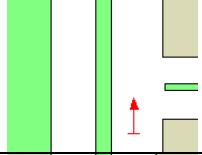
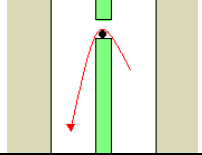
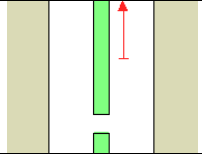
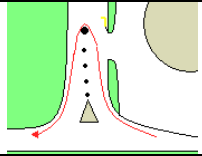
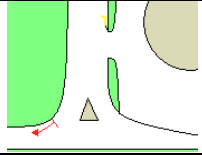
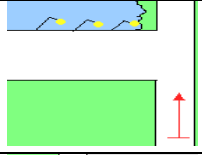
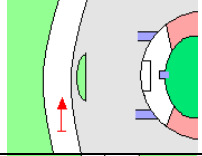
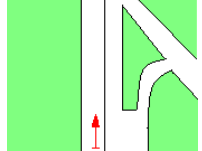


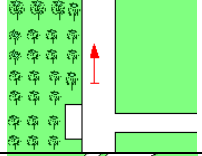
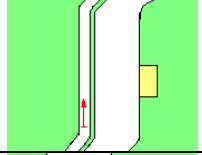
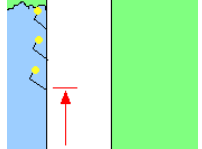
Circuito de Corridas Caixa - 2011
Mapa do Percurso



km	Prova:	Circuito de Corridas Caixa - 2011	5 km	Data da Prova:	18.09.2011
				Data da Medição:	08.09.2011
0		Parque Sabiá. Barragem do Lago. 3º poste antes do final da Barragem.			870 m.
1		Parque Sabiá. Estádio João Havelange. Na linha da Garagem de Ônibus Equipe Mandante (+) 10m.			884 m.
2		Parque Sabiá. Na linha do Canteiro Central da Av. do Estádio c/ Av. Anselmo Alves dos Santos (-) 25 m.			907 m.
3		Parque Sabiá. Portão do Zoológico (+) 30 m.			903 m.
4		Parque Sabiá. Em frente à casa amarela da R. Haia.			886 m.
5		Largada (+) 21 m.			

OL = outro lado CM = contra mão VD = viaduto Pt = poste Pl = placa

km	Prova:	Circuito de Corridas Caixa - 2011 10 km	Data da Prova:	18.09.2011
			Data da Medição:	08.09.2011
0		Parque Sabiá. Barragem do Lago. 3º poste antes do final da Barragem, sentido saída Santa Mônica.		870 m.
0,643		Rotatória da Av. Anselmo Alves dos Santos c/ Av. Benjamim Magalhães.		861 m.
1		Av. Anselmo Alves dos Santos c/ R. Alberto Alves Cabral (-) 15 m.		869 m.
2		Av. Anselmo Alves dos Santos c/ R. Sebastião Rangel.		890 m.
2,854		Retorno. Av. Anselmo Alves dos Santos. Último retorno antes da R. Antônio Zeferino de Paula.		886 m.
3		Av. Anselmo Alves dos Santos, 3673 (OL) (-) 5 m.		907 m.
3,791		Estádio João Havelange. Primeiro orelhão após a entrada de baixo para o estádio.		885 m.
4		Saída do Estádio João Havelange c/ Av. Anselmo Alves dos Santos.		890 m.
5		Parque Sabiá. Barragem (-) 70 m.		
6		Parque Sabiá. Estádio João Havelange. Na linha da Garagem de Ônibus Equipe Mandante (-) 10m.		884 m.
7		Parque Sabiá. Na linha do Canteiro Central da Av. do Estádio c/ Av. Anselmo Alves dos Santos (-) 45 m.		907 m.

km	Prova:	Circuito de Corridas Caixa - 2011	10 km	Data da Prova:	18.09.2011	
				Data da Medição:	08.09.2011	
8		Parque Sabiá. Portão do Zoológico (+) 10m.				
						903 m.
9		Parque Sabiá. Casa amarela da R. Haia (-) 20 m.				
						886 m.
10		Parque Sabiá. Barragem do Lago. 3º poste antes do final da Barragem, sentido saída Santa Mônica.				
						870 m.

OL = outro lado CM = contra mão VD = viaduto Pt = poste Pl = placa

Circuito de Corridas Caixa
Etapa Uberlândia
COURSE CERTIFICATION

Measurer: *Ivan Gomes Junior*

Cal. Course: 300 m Barragem do Lago Sabiá

08.09.2011 - 10:00 pm

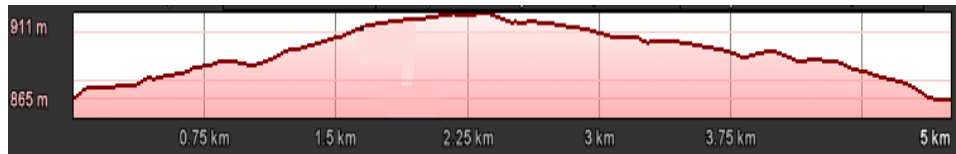
Cal		km	Counter	km
78240,0		start	53199	0,000
81838,0	3598,0	tpoint	60912	0,643
85436,0	3598,0	km 1	65.205	1,000
89034,0	3598,0	km 2	77.211	2,001
92633,0	3599,0	tpoint	87452	2,854
	12.006,161	km 3	89.217	3,001
		tpoint	98706	3,791
Recal		km 4	101.224	4,001
14953,0		km 5	113.230	5,001
18548,5	3595,5	km 6	125.236	6,002
22146,0	3597,5	km 7	137.242	7,002
25742,0	3596,0	km 8	149.248	8,002
29338,0	3596,0	km 9	161.254	9,003
	11.999,488	km 10	173.261	10,003
Average	12.002,824			

km	Counter	km
start	93421	0,000
tpoint	94144	0,060
km 1	105.427	1,000
km 2	117.433	2,001
km 3	129.439	3,001
km 4	141.446	4,001
km 5	153.452	5,001

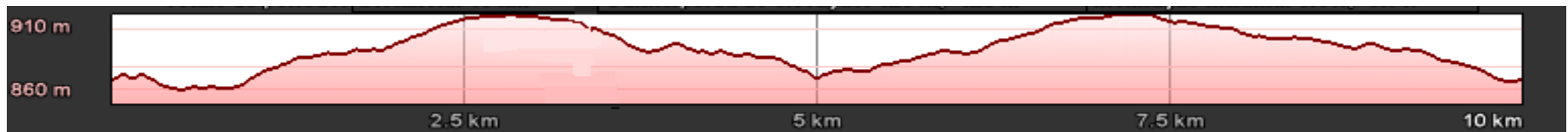
Distância medida 10.003 m, ajustados no retorno do km 3,971

Circuito de Corridas da Caixa – Etapa Uberlândia – 2011 Altimetria

5 km



10 km



Filiada à IAAF - International Association of Athletic Federations

CORRIDA DE RUA CERTIFICADO – MEDIÇÃO DE PERCURSO

Nome da Prova:	<i>Circuito de Corridas Caixa- Etapa Uberlândia - 2011</i>
-----------------------	---

Local (cidade):	<i>Uberlândia</i>	Estado:	<i>MG</i>	
Data:	<i>18.09.2011</i>	Distâncias:	<i>10 e 5 km</i>	
Distâncias medidas do percurso	<i>10.003 m, ajustados nos retornos dos km 3,791</i>		Data da Medição:	<i>08.09.2011</i>

Altitude (em metros acima do nível do mar):

Partida	<i>870 m</i>	Ponto + Alto	<i>907 m.</i>	Ponto + baixo	<i>861 m.</i>	Chegada	<i>870 m.</i>
----------------	--------------	---------------------	---------------	----------------------	---------------	----------------	---------------

Tipo do Percurso (ida e volta, ponto a ponto, etc.):	<i>Loop</i>	<i>Drop</i>	<i>0 m/km</i>	<i>Separation</i>	<i>0 %</i>
Medidor de Percurso Aprovado pela CBA:	<i>Ivan Gomes Junior - IAAF/AIMS "B" MEASURER</i>				
Endereço	<i>Av. Chibará, 290 – apto. 24 – Moema – São Paulo – SP – Brasil CEP 04076-000</i>				
	<i>ivan.ivan1@hotmail.com</i>				

Método de Medição	<i>Bicicleta</i>	<i>Jones Counter</i>	<i>Trena de Aço</i>
--------------------------	------------------	----------------------	---------------------

Certificador de Percurso Aprovado pela CBA:	<i>Rodolfo Eichler - IAAF/AIMS "A" MEASURER</i>
Endereço:	<i>Av. Jauaperi, 1.083 - apto.143 – Moema – São Paulo – SP – Brasil CEP 04523-014</i>
	<i>rodeic@terra.com.br</i>

Este documento é para certificar que o percurso acima descrito e definido no mapa que se encontra em anexo foi medido e aprovado para certificação. A medição do percurso cumpriu com as Regras para Medição de Percursos de Corridas de Rua da IAAF, as Normas para Homologação e Reconhecimento de Corridas de Rua da CBA e a distância medida não é menor que a distância oficial para a prova.



Ivan Gomes Junior
Medidor de Percurso Aprovado pela CBA

São Paulo, 16 de setembro de 2011.